

# PA1 ROUEN LE JARDIN DES PÉPINIÈRES

PERMIS D'AMÉNAGER // **PLAN DE SITUATION**

JUIN 2022

~~ALTAREA COGEDIM REGIONS  
87 rue de Richelieu  
75002 PARIS  
STU Bay 905 RCS PARIS - APE 4110D~~

~~VIRGIL  
28 rue Bayard  
75008 PARIS  
Tél. 01 45 61 18 60 - Fax 01 45 61 18 84  
N° Siret 320 720 782 00087 - APE 7112B  
SAS au capital de 1.000.000 Euros~~

~~SATHY  
13, passage Dartois Bidot  
94100 ST-MAUR  
01 48 83 39 64  
RCS Créteil 538 676 578  
TVA FR 46 538 676 578~~

~~AGENCE TN PLUS Paysagistes dplg  
30 boulevard Richard Lenoir, 75011 PARIS  
Tel: / 01.43.55.42.07 Fax: / 01.43.55.42.21  
e-mail / tnplus@wanadoo.fr  
SARL - RCS PARIS B 442 858 544  
N° SIRET: 442 858 544 00012 / APE 742A~~

## MOA

ALTAREA COGEDIM RÉGIONS et VIRGIL\*

\* Agissant au nom et pour le compte de la société

**SAS ROUEN PEPINIÈRES AMÉNAGEMENT** en cours de constitution.

## MOE

ARCHITECTE-URBANISTE : SATHY

PAYSAGISTE : TNPLUS

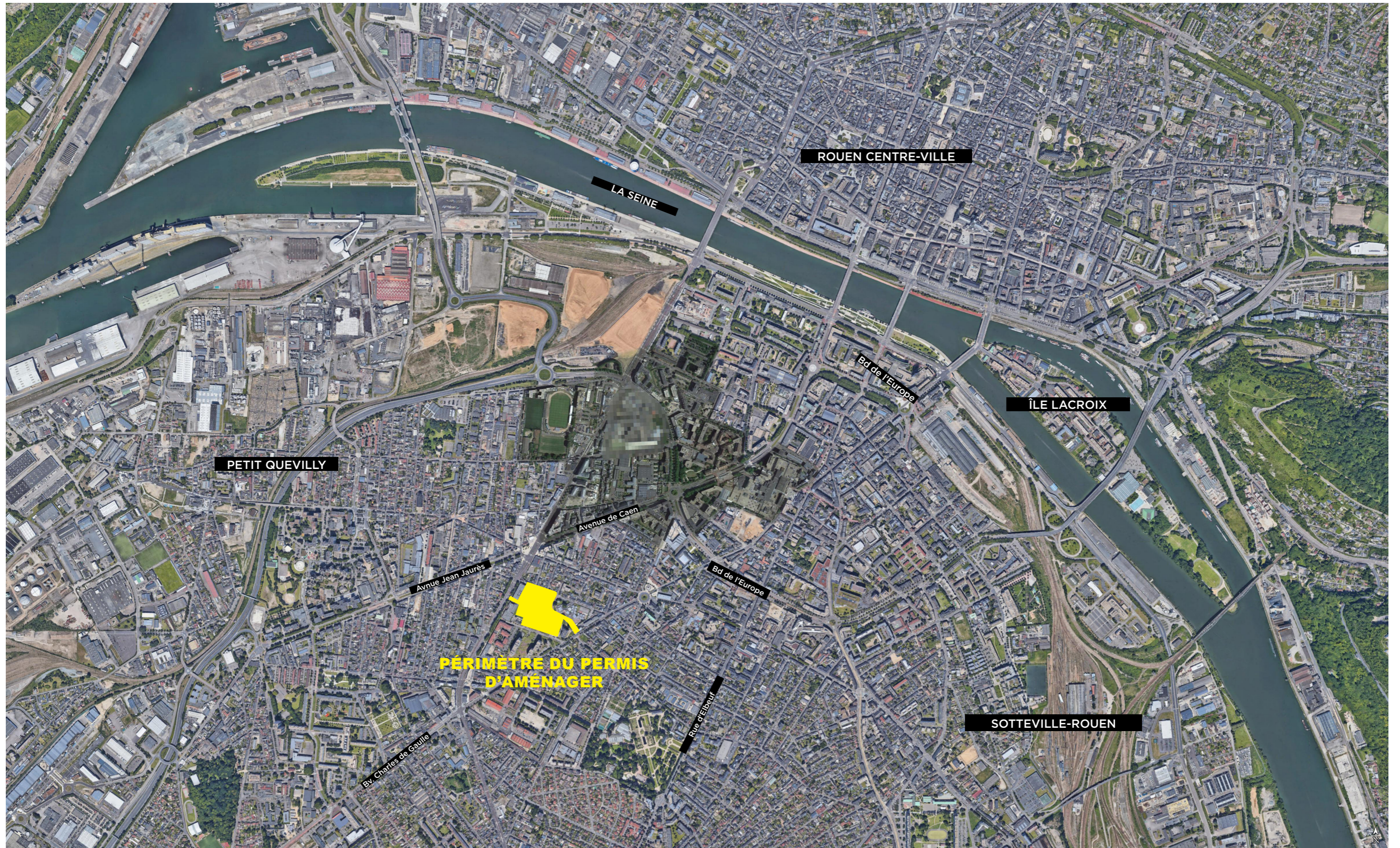
BET VRD : INFRASEVERVICES

## AMO

DÉVELOPPEMENT DURABLE : TERA0

# PLAN DE SITUATION


A l'échelle de la ville



# PLAN DE SITUATION

A l'échelle du quartier




 Périmètre du permis d'aménager



DIRECTION GÉNÉRALE DES  
FINANCES PUBLIQUES

-----  
EXTRAIT DU PLAN CADASTRAL  
-----

 Périmètre du permis d'aménager

Département :  
SEINE MARITIME

Commune :  
ROUEN

Section : HY  
Feuille : 000 HY 01

Échelle d'origine : 1/1000  
Échelle d'édition : 1/2500

Date d'édition : 25/05/2022  
(fuseau horaire de Paris)

Coordonnées en projection : RGF93CC50

Le plan visualisé sur cet extrait est géré par le  
centre des impôts foncier suivant :  
P.T.G.C. Rouen  
Pôle de Topographie et de Gestion Cadastre  
Cité administrative 76037  
76037 ROUEN CEDEX 1  
tél. 02 32 18 92 11 - fax  
ptgc.seine-maritime@dgif.finances.gouv.fr

Cet extrait de plan vous est délivré par :

cadastre.gouv.fr  
©2017 Ministère de l'Action et des Comptes  
publics

