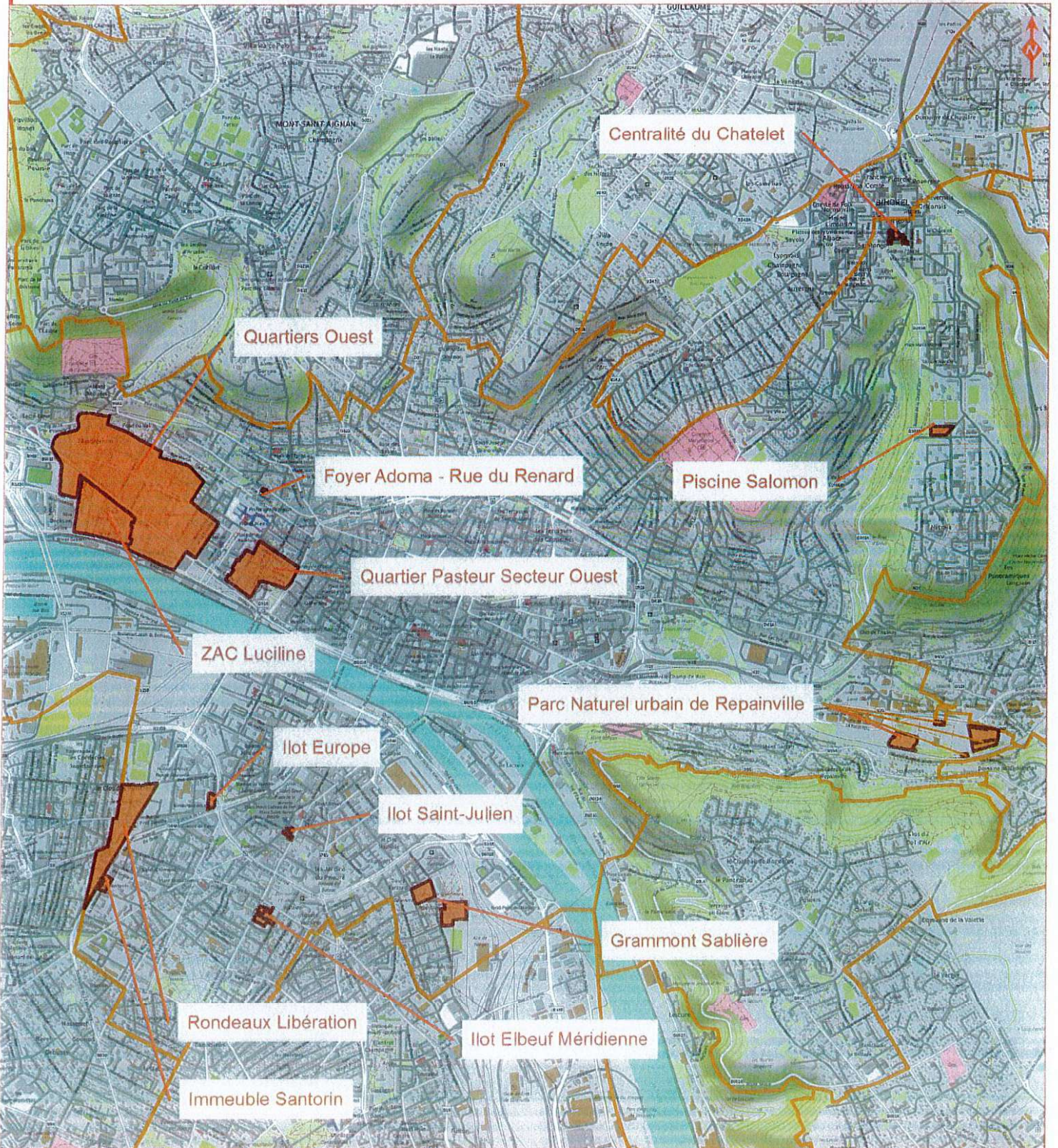


IV – Cartographie générale des opérations du PAF



Programme d'Action Foncière

Département de la Seine-Maritime
Rouen



Sources : France Raster 2020 - ESRI

Cartographie : N.D. (EPF Normandie) le 11/05/2021

-  Emprise concernée par l'opération
-  Limites communales

Plan annexé à la
convention signée le :



V – Les opérations du Programme d'Action Foncière

Le présent Programme d'Action Foncière identifie et localise des projets d'acquisition à réaliser.

Les interventions sont présentées sous la forme de fiches et sont désignées comme étant des opérations. Les périmètres d'intervention sont présentés sur les plans annexés aux fiches (plans de situation sur fond orthophotographique et plans parcellaires).

Les opérations concernées par la présente convention sont les suivantes :

- GRAMMONT SABLIERE.....	15
- ELBEUF ILOT MERIDIENNE.....	19
- PARC NATUREL URBAIN DE REPAINVILLE.....	23
- RONDEAUX LIBERATION.....	27
- ILOT SAINT JULIEN.....	31
- ILOT EUROPE.....	35
- IMMEUBLE SANTORIN.....	39
- FOYER ADOMA RUE DU RENARD.....	43
- PISCINE SALOMON.....	47
- ZAC LUCILINE.....	51
- QUARTIERS OUEST.....	55
- QUARTIER PASTEUR / SECTEUR OUEST.....	60
- CENTRALITE DU CHATELET.....	64

