

Département de la Seine-Maritime  
Rouen





Code Opération: 900 084  
Surface : 3,3 ha environ



Sources : BD Ortho 76 - IGN - 2020

Cartographie : N.D. (EPF Normandie) le 10/05/202

-  Emprise concernée par l'opération
-  Limites communales

Plan annexé à la convention signée le :

0 45 90 180





**PAF de la VILLE DE ROUEN**  
**N° 900 084 – PARC NATUREL URBAIN REPAINVILLE**

**DONNEES TERRITOIRE**

Code insee+Nom commune	76540 - ROUEN
Nombre habitants	111 360 habitants (Ville)
EPCI	Métropole Rouen Normandie
Territoire convention Région	METROPOLE CODAH CUCLM VILLES MOYENNES AUTRES

**INTERVENTION DEMANDEE A L'EPF**

Date de la prise en charge :	CA 4/06/1993 – opération maintenue
Nature de l'intervention	ACQ NL PRISE EN CHARGE
Projet de la collectivité (ou description de la mission)	La Ville de Rouen a engagé la maîtrise foncière du secteur de Repainville, situé le long de la route de Lyons à l'extrême Est de la commune, en vue de réaliser un Parc Naturel Urbain sur cette zone humide propice au développement d'actions d'éducation à l'environnement.
Critères PPI 2017-2021 Engagements partenaires (CRF/CAF/PAF) Outils fonciers	<b>DUP + AMIABLE + DROIT DE PREEMPTION URBAIN</b>

**REFERENCES CADASTRALES DES PARCELLES A ACQUERIR**

Section	Numéro	Superficie (m <sup>2</sup> )	Adresse
CASSE MUSILLO	ME 5	6 603	7 ROUTE DE LYONS
STATION DE LAVAGE	AV 478	1 149	9478 ROUTE DE LYONS
<b>TOTAL</b>		<b>7752</b>	

**DESCRIPTION DU SITE (ACTUEL)**

**INFORMATIONS LIEES A L'URBANISME**

PLUi approuvé le 13/02/2020  
 Zone UP (zone urbaine paysagère)

**OBSERVATIONS**

L'EPF ne porte plus aucun stock en octobre 2013 au titre de cette opération.

**FINANCEMENT DE L'INTERVENTION**

Enveloppe globale prise en charge (HT)	3 391 633 €
AE	
CP (+année prévisionnelle)	

**PARTENARIATS DE L'INTERVENTION EPF (AXE 4 / ELARGIR LES PARTENARIATS)**

Demandeur intervention	Commune Choisissez un élément. Choisissez un élément.
Autres partenaires	Choisissez un élément. Choisissez un élément.

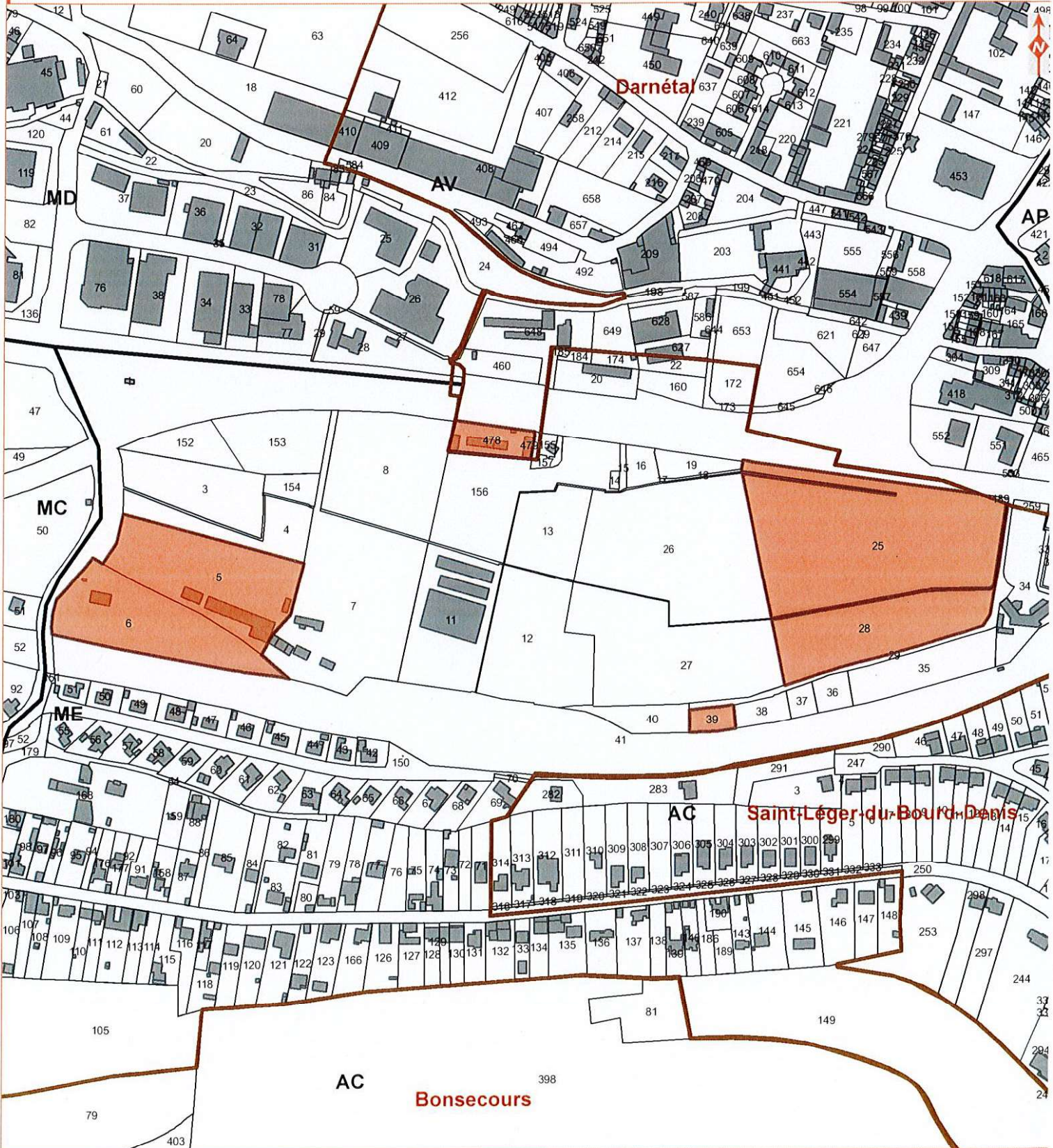
**AUTRES INTERVENTIONS DE L'EPF SUR LE SITE**

Autres interventions <b>déjà réalisées</b> par l'EPF	Choisissez un élément.
Description/date de prise en charge	
Autres interventions <b>envisagées</b> par l'EPF	Choisissez un élément.
Description/date prévisionnelle	

Département de la Seine-Maritime  
Rouen



Code Opération: 900 084  
Surface : 3,3 ha environ  
Section : AV et ME



Sources : Origine cadastre 2021 - Droits de l'Etat réservés

Cartographie : N.D. (EPF Normandie) le 10/05/2023

- Emprise concernée par l'opération
- Limites communales
- Sections cadastrales
- Parcelles
- Bâti
- Hydrographie

Plan annexé à la convention signée le :

