

DEPARTEMENT DE LA SEINE-MARITIME

COMMUNE DE ROUEN

Section LH (Extraction du Domaine Public)

Section LH n°... (après division)

PLAN DE DECLASSEMENT

Rue Holker

Demandeur :

**SPL ROUEN NORMANDIE
AMENAGEMENT**

65 Avenue de Bretagne
76175 ROUEN CEDEX 1

DOSSIER N° 78744

Affaire N° 15950

Echelle : 1/500



AGENCE EURE :
60 A Rue de la République
BP 57
27110 LE NEUBOURG
Tél : 02.32.33.10.88
Fax : 02.32.33.30.21
E-mail : neubourg@caldea-normandie.fr

AGENCE EURE-LIE DE FRANCE :
26 Av. de l'Île de France
BP 217
27202 VERNON Cedex
Tél : 02.32.51.53.39
Fax : 02.32.21.11.76
E-mail : vernon@caldea-normandie.fr

AGENCE SEINE-MARITIME :
24 rue de 1^{er} Mai
BP 0624
76502 ELBEUF Cedex
Tél : 02.35.03.59.60
Fax : 02.35.33.60.44
E-mail : elbeuf@caldea-normandie.fr

INDICE	A	02/12/2022	PLAN DE DIVISION	INDICE	C
INDICE	B			D	

PLANIMETRIE : RGF 93 / CC49

ALTIMETRIE : IGN / NGF 69 par méthode GPS

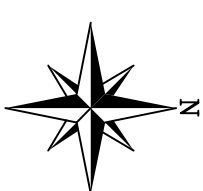
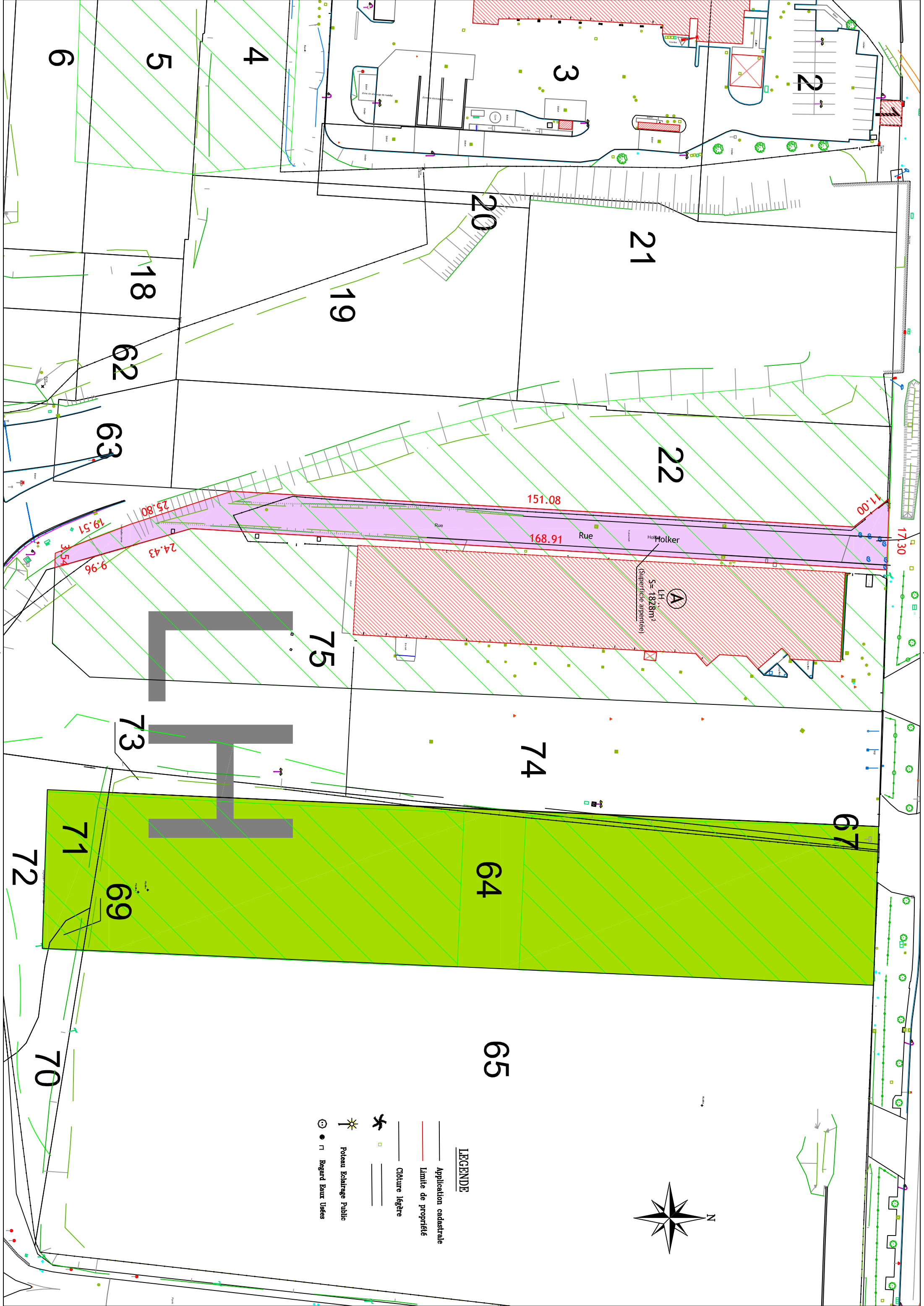
Technicien : WY

Etabli par : WY






Contrôle : NL

Nicolas LEFEBVRE

Géomètre Expert DPLG



LEGENDE

-  Application cadastrale
-  Limite de propriété
-  Clôture légère
-  Poteau Eclairage Public
-  Regard Eaux Usées

 LH
 S = 1828m²
 (Superficie arpentée)

Hof Holker

Rue

Rue

151.08

168.91

11.00

17.30

24.43

25.80

19.51

9.96

3.54

